

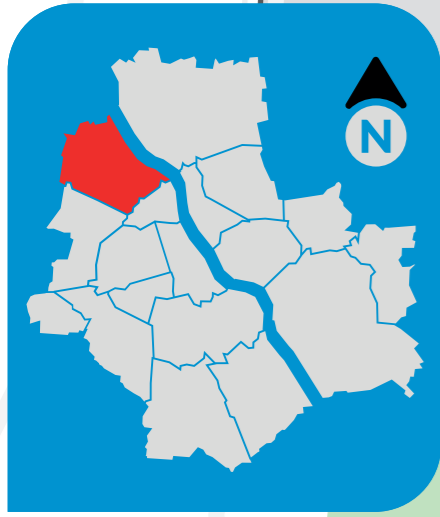
 plan budowy stacji

 stacje istniejące na koniec 2019 r.

 granica dzielnicy



# 4. Bielany

PLAN BUDOWY OGÓLNODOSTĘPNYCH STACJI ŁADOWANIA POJAZDÓW ELEKTRYCZNYCH



Stacje istniejące na koniec 2019 r.	
1. ul. Kolumbijska 1	(1 punkt)
2. ul. Zgrupowania AK „Kampinos” 15	(11 punktów)

Plan budowy stacji	
1. al. W. Reymonta 46	(2 punkty)
2. ul. W. Broniewskiego / ul. W. Perzyńskiego	(2 punkty)
3. ul. J. Conrada 28	(2 punkty)
4. ul. Gwiaździsta 29a	(4 punkty)
5. ul. J. Kasprowicza 18	(2 punkty)
6. ul. J. Kasprowicza 45 (Metro Stare Bielany)	(2 punkty)
7. ul. Lektykarska 27	(2 punkty)
8. ul. Marymoncka 105	(2 punkty)
9. ul. Marymoncka 59	(2 punkty)
10. ul. S. Żeromskiego / ul. B. Podczaszyńskiego	(2 punkty)
11. ul. Podleśna 46	(2 punkty)
12. ul. Przy Agorze / ul. Wrzeciono	(2 punkty)
13. ul. Przy Agorze 5	(2 punkty)
14. al. W. Reymonta 7	(2 punkty)
15. ul. Sokratesa 2	(2 punkty)
16. ul. S. Żeromskiego 7 (Metro Słodowiec)	(2 punkty)
17. ul. Z. Romaszewskiego 19	(4 punkty)
18. ul. Przy Agorze 7	(2 punkty)
19. ul. L. Staffa / ul. A. Jarzębskiego	(2 punkty)
20. pl. Konfederacji	(6 punktów)
21. ul. K. Wóycickiego 14 (Cmentarz Północny)	(2 punkty)
22. ul. Księgarzy 5	(4 punkty)
23. ul. plk. M. Niedzielskiego „Żywiciela” / ul. Zgrupowania AK „Żmija”	(2 punkty)
24. ul. Literacka / ul. J. Kochanowskiego	(2 punkty)
25. ul. W. Bogusławskiego 8	(2 punkty)
26. ul. M. Dąbrowskiej 5	(2 punkty)